

## 附件 1

## 水域滩涂养殖证登记花名册

序号	使用单位 或个人	养殖 方式	坐落 位置	养殖 期限	养殖面积 (公顷)	经纬度 (四至)		备注
1	泉港区南埔 镇肖厝村民 委员会	浅海 养殖	泉港区 南埔镇 肖厝村	2027 年 3 月 31 日止	87.7	东至	25°11'31.46"N 118°59'14.20"E	所有坐标点: J1、25°11'45.50"N 118°58'49.87"E J2、25°11'48.10"N 118°58'51.24"E J3、25°11'50.49"N 118°58'52.50"E J4、25°11'57.76"N 118°58'56.35"E J5、25°12'03.43"N 118°58'59.33"E J6、25°12'11.78"N 118°59'05.90"E J7、25°12'03.75"N 118°59'07.40"E J8、25°11'54.79"N 118°59'09.06"E J9、25°11'48.81"N 118°59'10.16"E J10、25°11'48.13"N 118°59'10.30"E J11、25°11'42.55"N 118°59'11.60"E J12、25°11'36.22"N 118°59'13.08"E J13、25°11'31.46"N 118°59'14.20"E J14、25°11'26.83"N 118°59'13.88"E J15、25°11'22.81"N 118°59'13.59"E J16、25°11'17.31"N 118°59'13.21"E J17、25°11'12.32"N 118°59'12.84"E J18、25°11'08.46"N 118°59'11.37"E J19、25°11'08.29"N 118°58'45.79"E J20、25°11'21.82"N 118°58'44.56"E J21、25°11'21.77"N 118°58'44.60"E J22、25°11'21.81"N 118°58'37.38"E J23、25°11'26.77"N 118°58'39.99"E J24、25°11'31.42"N 118°58'42.44"E J25、25°11'34.89"N 118°58'44.26"E J26、25°11'40.04"N 118°58'46.98"E
						西至	25°11'21.81"N 118°58'37.38"E	
						南至	25°11'08.46"N 118°59'11.37"E	
						北至	25°12'11.78"N 118°59'05.90"E	

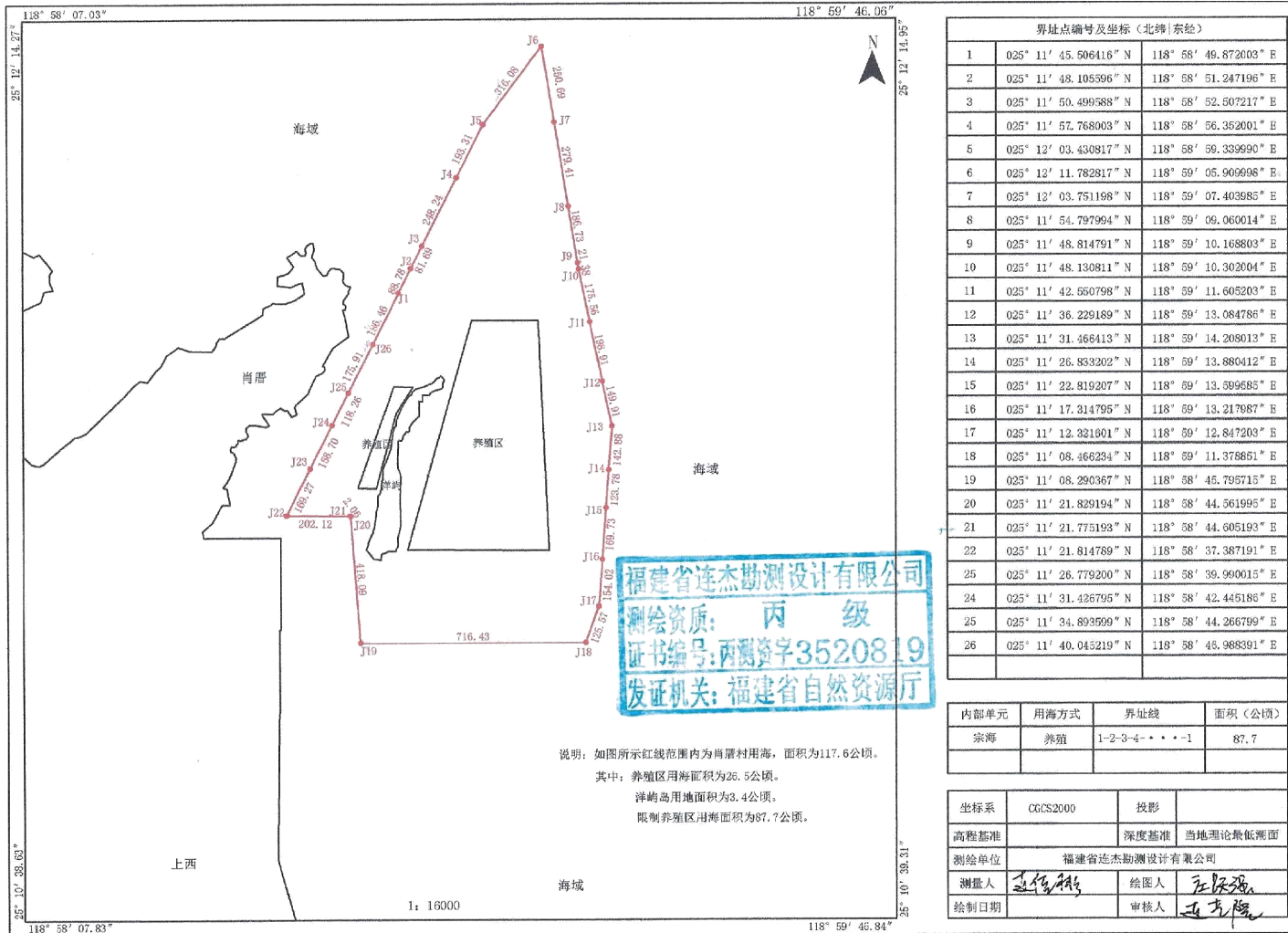
序号	使用单位 或个人	养殖 方式	坐落 位置	养殖 期限	养殖面积 (公顷)	经纬度 (四至)		备注
2	泉港区南埔 镇惠屿村民 委员会	浅海 养殖	泉港区 南埔镇 惠屿村	2027年 3月31 日止	353.1	东至	25°11'15.10"N 119°00'09.13"E	所有坐标点: J1、25°10'46.66"N 118°59'13.08"E J2、25°11'21.67"N 118°59'28.58"E J3、25°12'06.32"N 118°59'15.92"E J4、25°12'10.29"N 118°59'13.91"E J5、25°12'10.38"N 118°59'14.08"E J6、25°11'45.57"N 118°59'45.21"E J7、25°11'45.38"N 118°59'45.42"E J8、25°11'25.77"N 119°00'03.61"E J9、25°11'15.10"N 119°00'09.13"E J10、25°10'30.24"N 119°00'06.07"E J11、25°10'31.81"N 118°59'34.44"E J12、25°09'32.94"N 118°59'31.39"E J13、25°09'31.21"N 119°00'02.03"E J14、25°09'31.21"N 119°00'02.04"E J15、25°08'30.67"N 118°59'57.91"E J16、25°08'45.93"N 118°59'45.03"E J17、25°09'59.43"N 118°59'14.97"E J18、25°10'20.28"N 118°59'10.35"E
						西至	25°10'20.28"N 118°59'10.35"E	
						南至	25°08'30.67"N 118°59'57.91"E	
						北至	25°12'10.29"N 118°59'13.91"E	

序号	使用单位 或个人	养殖 方式	坐落 位置	养殖 期限	养殖面积 (公顷)	经纬度 (四至)		备注
3	泉港区峰尾 镇诚峰村民 委员会	浅海 养殖	泉港区 峰尾镇 诚峰村	2027年 3月31 日止	274.0	东至	25°08'48.73"N 118°58'19.52"E	所有坐标点: J1、25°08'48.73"N 118°58'19.52"E J2、25°08'48.63"N 118°58'57.41"E J3、25°07'28.04"N 118°58'23.33"E J4、25°07'55.39"N 118°57'51.91"E J5、25°07'50.83"N 118°57'47.87"E J6、25°07'23.39"N 118°58'20.55"E J7、25°07'15.24"N 118°58'14.40"E J8、25°07'42.68"N 118°57'41.72"E
						西至	25°07'42.68"N 118°57'41.72"E	
						南至	25°07'15.24"N 118°58'14.40"E	
						北至	25°08'48.73"N 118°58'19.52"E	
4	泉港区峰尾 镇前亭村民 委员会	浅海藻 类养殖 区、深 水增养 殖区	泉港区 峰尾镇 前亭村 海域	2027年 3月31 日止	224.4	东至	25°04'53.09"N 118°58'28.51"E	所有坐标点: 1、25°06'12.70"N 118°57'12.75"E 2、25°06'24.08"N 118°57'31.69"E 3、25°05'49.88"N 118°57'54.93"E 4、25°05'35.95"N 118°57'30.31"E 5、25°05'04.28"N 118°57'30.08"E 6、25°05'21.90"N 118°58'09.46"E 7、25°04'53.09"N 118°58'28.51"E 8、25°04'33.07"N 118°57'43.75"E
						西至	25°06'12.70"N 118°57'12.75"E	
						南至	25°04'33.07"N 118°57'43.75"E	
						北至	25°06'24.08"N 118°57'31.69"E	

序号	使用单位 或个人	养殖 方式	坐落 位置	养殖 期限	养殖面积 (公顷)	经纬度 (四至)		备注
5	泉州市泉港区金腊养殖有限公司	粗放型 养殖、 高位地 膜池 精养	泉港区 后龙镇 后墩村	2027年 3月31 日止	62.3908	东至	25°09'51.26"N 118°57'53.24"E	所有坐标点: J1,118°57'14.89"E 25°09'36.94"E J2,118°57'15.68"E 25°09'37.44"E J3,118°57'15.30"E 25°09'37.91"E J4,118°57'17.62"E 25°09'39.48"E J5,118°57'17.46"E 25°09'41.05"E J6,25°09'48.42"E 25°09'48.42"E J7,118°57'18.00"E 25°09'49.29"E J8,118°57'20.29"E 25°09'52.21"E J9,118°57'21.22"E 25°09'51.67"E J10,118°57'22.55"E 25°09'52.65"E J11,118°57'23.14"E 25°09'52.33"E J12,118°57'25.44"E 25°09'54.18"E J13,118°57'27.47"E 25°09'55.94"E J14,118°57'29.25"E 25°09'57.14"E J15,118°57'32.69"E 25°09'57.03"E J16,118°57'36.40"E 25°09'56.85"E J17,118°57'36.48"E 25°09'57.26"E J18,118°57'49.52"E 25°09'56.75"E J19,118°57'51.57"N 25°09'55.65"E J20,118°57'52.17"N 25°09'54.77"E J21,118°57'53.81"N 25°09'53.83"E J22,118°57'53.24"N 25°09'51.26"E J23,118°57'42.31"N 25°09'36.09"E J24,118°57'33.44"N 25°09'31.82"E J25,118°57'28.08"N 25°09'29.55"E J26,118°57'26.49"N 25°09'28.69"E J27,118°57'25.37"N 25°09'28.52"E J28,118°57'23.27"N 25°09'28.68"E J29,118°57'22.90"N 25°09'28.77"E J30,118°57'22.55"N 25°09'29.09"E J31,118°57'22.22"N 25°09'30.00"E J32,118°57'21.20"N 25°09'30.65"E J33,118°57'20.86"N 25°09'30.34"E J34,118°57'20.33"N 25°09'30.61"E J35,118°57'20.36"N 25°09'31.43"E J36,118°57'18.82"N 25°09'33.53"E J37,118°57'17.83"N 25°09'33.03"E
						西至	25°09'49.29"N 118°57'18.00"E	
						南至	25°09'31.82"N 118°57'33.44"E	
						北至	25°09'57.14"N 118°57'29.25"E	

序号	使用单位 或个人	养殖 方式	坐落 位置	养殖 期限	养殖面积 (公顷)	经纬度 (四至)		备注
6	福建省海福 水产养殖有 限公司	池塘 养殖	泉港区 界山镇 潘南盐场	2027年 3月31 日止	23.7	东至	25°14'10.902501"N 118°53'26.707876"E	所有坐标点: 1、25°14'29.831670"N 118°53'09.230281"E 2、25°14'32.286621"N 118°53'21.505721"E 3、25°14'10.902501"N 118°53'26.707876"E 4、25°14'08.512163"N 118°53'14.395289"E
						西至	25°14'29.831670"N 118°53'09.230281"E	
						南至	25°14'08.512163"N 118°53'14.395289"E	
						北至	25°14'32.286621"N 118°53'21.505721"E	
7	福建省海福 水产养殖有 限公司	池塘 养殖	泉港区 界山镇 潘南盐场	2027年 3月31 日止	29.4	东至	25°14'06.333654"N 118°53'14.768550"E	所有坐标点: 1、25°14'28.545199"N 118°53'00.377801"E 2、25°14'30.192580"N 118°53'09.053643"E 3、25°14'06.333654"N 118°53'14.768550"E 4、25°14'04.940449"N 118°53'07.763800"E 5、25°14'03.181181"N 118°52'58.335650"E 6、25°14'02.197711"N 118°52'52.979277"E 7、25°14'03.955889"N 118°52'52.764198"E 8、25°14'11.189591"N 118°52'50.906854"E 9、25°14'13.805149"N 118°53'03.729085"E
						西至	25°14'11.189591"N 118°52'50.906854"E	
						南至	25°14'02.197711"N 118°52'52.979277"E	
						北至	25°14'30.192580"N 118°53'09.053643"E	
8	福建省海福 水产养殖有 限公司	池塘 养殖	泉港区 界山镇 潘南盐场	2027年 3月31 日止	13.9	东至	25°14'12.320181"N 118°53'45.138323"E	所有坐标点: 10、25°14'17.981690"N 118°53'25.593951"E 11、25°14'21.168950"N 118°53'41.679047"E 12、25°14'20.806258"N 118°53'42.804993"E 13、25°14'12.320181"N 118°53'45.138323"E 14、25°14'12.477255"N 118°53'44.294599"E 16、25°14'09.271242"N 118°53'29.539738"E 16、25°14'08.894724"N 118°53'27.646278"E
						西至	25°14'17.981690"N 118°53'25.593951"E	
						南至	25°14'08.894724"N 118°53'27.646278"E	
						北至	25°14'21.168950"N 118°53'41.679047"E	

# 泉港区南埔镇肖厝村民委员会养殖水域滩涂界至图

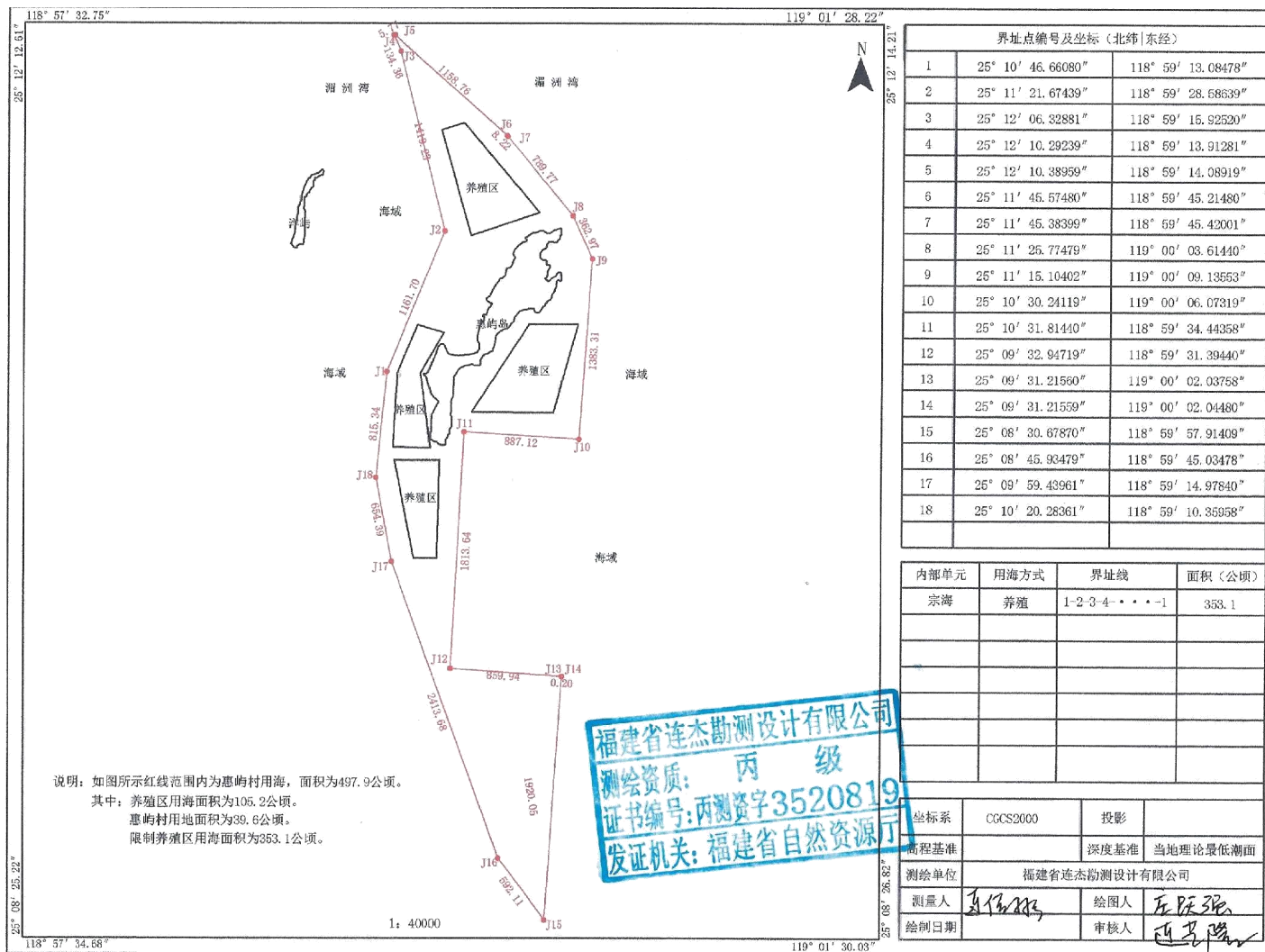


界址点编号及坐标 (北纬 东经)		
1	025° 11' 45.506416" N	118° 58' 49.872003" E
2	025° 11' 48.105596" N	118° 58' 51.247196" E
3	025° 11' 50.499588" N	118° 58' 52.507217" E
4	025° 11' 57.768003" N	118° 58' 56.352001" E
5	025° 12' 03.430817" N	118° 58' 59.339990" E
6	025° 12' 11.782817" N	118° 59' 05.909998" E
7	025° 12' 03.751198" N	118° 59' 07.403985" E
8	025° 11' 54.797994" N	118° 59' 09.060014" E
9	025° 11' 48.814791" N	118° 59' 10.168803" E
10	025° 11' 48.130811" N	118° 59' 10.302004" E
11	025° 11' 42.650798" N	118° 59' 11.605203" E
12	025° 11' 36.229189" N	118° 59' 13.084786" E
13	025° 11' 31.466413" N	118° 59' 14.208013" E
14	025° 11' 26.933202" N	118° 59' 13.880412" E
15	025° 11' 22.819207" N	118° 59' 13.599685" E
16	025° 11' 17.314795" N	118° 59' 13.217887" E
17	025° 11' 13.321601" N	118° 59' 12.847203" E
18	025° 11' 08.466234" N	118° 59' 11.378851" E
19	025° 11' 08.290367" N	118° 58' 45.795715" E
20	025° 11' 21.829194" N	118° 58' 44.561995" E
21	025° 11' 21.775193" N	118° 58' 44.605193" E
22	025° 11' 21.814789" N	118° 58' 37.387191" E
25	025° 11' 26.779200" N	118° 58' 39.990015" E
24	025° 11' 31.426795" N	118° 58' 42.445186" E
25	025° 11' 34.893599" N	118° 58' 44.266799" E
26	025° 11' 40.045219" N	118° 58' 46.988391" E

内部单元	用海方式	界址线	面积 (公顷)
宗海	养殖	1-2-3-4-...-1	87.7

坐标系	CGCS2000	投影	
高程基准		深度基准	当地理论最低潮面
测绘单位	福建省连杰勘测设计有限公司		
测量人	王强	绘图人	王强
绘制日期		审核人	王强

# 泉港区南埔镇惠屿村民委员会养殖水域滩涂界至图



界址点编号及坐标（北纬 东经）		
1	25° 10' 46.66080"	118° 59' 13.08478"
2	25° 11' 21.67439"	118° 59' 28.68639"
3	25° 12' 06.32881"	118° 59' 15.92520"
4	25° 12' 10.29239"	118° 59' 13.91281"
5	25° 12' 10.38959"	118° 59' 14.08919"
6	25° 11' 45.57480"	118° 59' 45.21480"
7	25° 11' 45.38399"	118° 59' 45.42001"
8	25° 11' 25.77478"	119° 00' 03.61440"
9	25° 11' 15.10402"	119° 00' 09.13553"
10	25° 10' 30.24119"	119° 00' 06.07319"
11	25° 10' 31.81440"	118° 59' 34.44358"
12	25° 09' 32.94719"	118° 59' 31.39440"
13	25° 09' 31.21560"	119° 00' 02.03758"
14	25° 09' 31.21559"	119° 00' 02.04480"
15	25° 08' 30.67870"	118° 59' 57.91409"
16	25° 08' 45.93479"	118° 59' 45.03478"
17	25° 09' 59.43961"	118° 59' 14.97840"
18	25° 10' 20.28361"	118° 59' 10.35958"

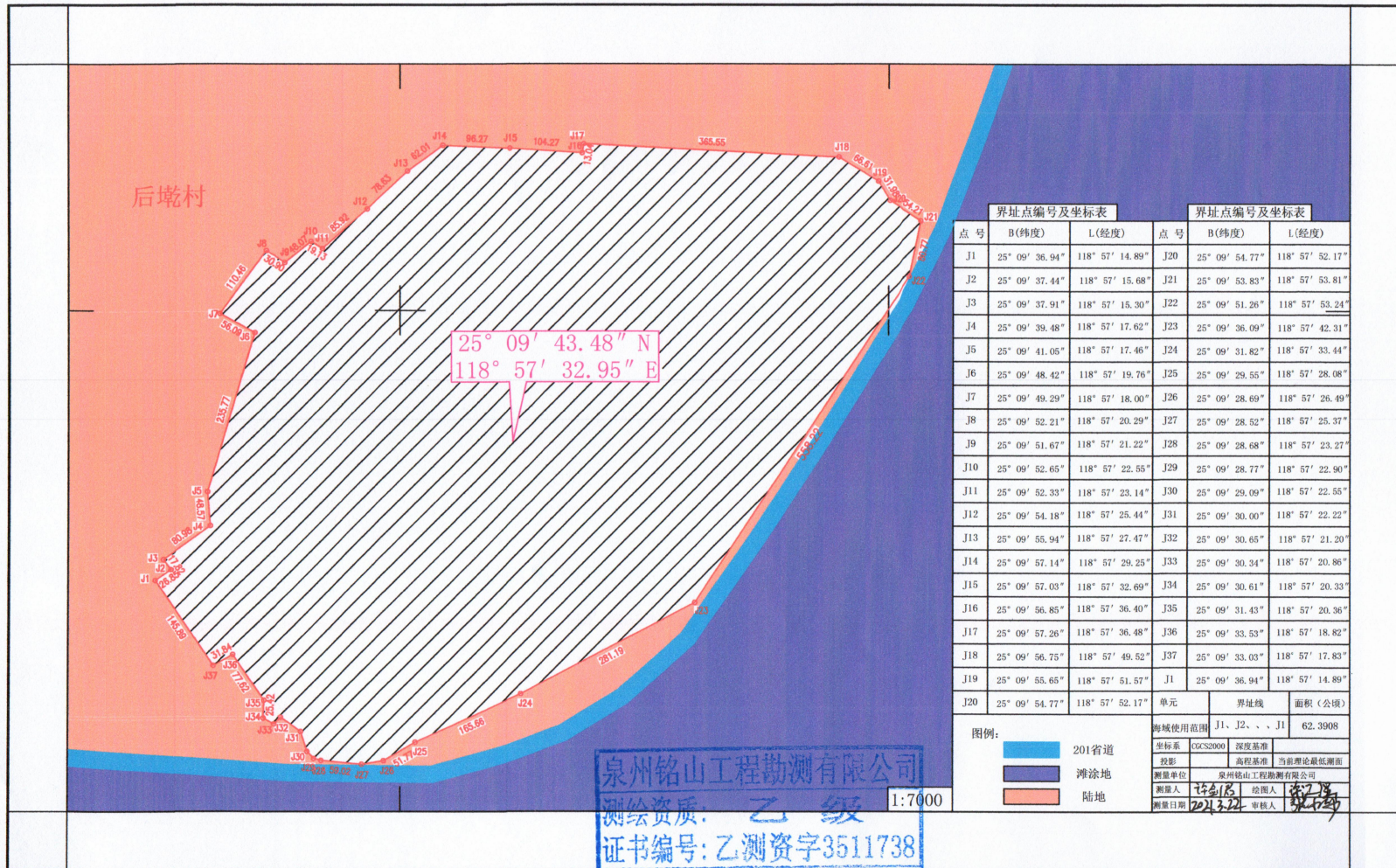
内部单元	用海方式	界址线	面积（公顷）
宗海	养殖	1-2-3-4-...-1	353.1

坐标系	CGCS2000	投影	
高程基准		深度基准	当地理论最低潮面
测绘单位	福建省连杰勘测设计有限公司		
测图人	李俊强	绘图人	李俊强
绘制日期		审核人	李俊强





# 泉港区金腊养殖有限公司养殖水域滩涂界至图



# 福建省海福水产养殖有限公司养殖水域滩涂界至图





